



Ferðafélaginn þinn



Réttindi og notkunarreglur

1. Útilegukortið tekur gildi þegar kaupandi hefur skrifað nafn sitt aftan á Útilegukortið. Gildistími kortsins er frá kaupum fram til 15. september ár hvert.
2. Kortið veitir einungis tveim fullorðnum og allt að 4 börnum upp að 16 ára aldri fría gistingu á tjaldsvæðum sem eru talin upp í bæklingi þeim sem fylgir með Útilegukortinu árið 2021. Eigandi verður ætíð að framvísa korti.
3. Framvísa ber Útilegukortinu ásamt persónuskilríkjum við komu á tjaldsvæði. Hvert kort er með segulrönd og er inneign á hverju korti sem nemur 28 gistinóttum. Segulröndin er sett í posa og endurspeglar 1 króna, eina gistinótt.
4. Útilegukortið gildir 28 gistinætur fyrir einingu fyrir hvert gildisár þess. Gistinæturnar má nýta hvenær sem er fram að lokum gildistíma kortsins þann 15. september. Þegar 28 gistinætur hafa verið nýttar á kort telst það fullnýtt og er um leið ógilt enda inneignin fullnýtt.
5. Útilegukortið veitir ekki aðgang að annarri þjónustu sem tjaldsvæði kann að veita og velur að taka gjald fyrir eða er að öllu jöfnu ekki innfalið í næturgjaldi s.s. aðgangur að rafmagni. Í öllum tilfellum er aðgangur að salerni og rennandi vatni, sé sú þjónusta til staðar.
6. Virða ber reglur tjaldsvæða á hverjum stað.
7. Umsjónaraðilum tjaldsvæða er heimilt að vísa handhöfum Útilegukortsins frá tjaldsvæði vegna brota á umgengisreglum.
8. Kortið gildir á viðkomandi tjaldsvæðum á meðan tjaldsvæðin eru opin fyrir almenning út árið 2021 en þó ekki lengur en til 15. september.
9. Heimilt er að gista á hverju tjaldsvæði í fjóra samfellda daga í senn.
10. Engin takmörk eru á því hve oft má gista á hverju tjaldsvæði yfir sumarið.
11. Umsjónaraðilum tjaldsvæða er heimilt að gera kort upptækt hafi korthafi ekki skrifað nafn sitt á viðkomandi reit aftan á Útilegukortinu, sbr. 1. mgr. hér að ofan.
12. Útilegukortið er ekki forgangskort. Ef fullt er á tjaldsvæði þegar komið er á tjaldsvæðið þá veitir framvísun Útilegukortsins ekki forgang.
13. Listi yfir þau tjaldsvæði sem veita fría gistingu á tjaldsvæði sínu gegn afhendingu Útilegukortsins getur hugsanlega tekið breytingum yfir sumarið. Af þeim sökum er endanlegur og réttur listi ávallt sá sem er á heimasíðu Útilegukortsins www.uti-ilegukortid.is en ekki í vefbækling.

Endurgreiðsla

Útilegukortið fæst hvorki endurgreitt né bætt.

Misnotkun

Misnotkun á Útilegukortinu getur orðið til þess að það verði gert upptækt.

Ábyrgð

Útilegukortið ehf. getur ekki tekið ábyrgð á því ef tjaldstæði er lokað tímabundið eða hættir starfsemi af einhverjum orsökum.

VESTURLAND	5
Varmaland	6
Grundarfjörður	7
VESTFIRDIR	8
Grettislaug	9
Flókalundur	10
Patreksfjörður	11
Bíldudalur	12
Bolungarvík	13
Drangsnæs	14
NORÐURLAND	15
Hvammstangi	16
Skagaströnd	17
Siglufjörður	18
Ólafsfjörður	19
Dalvík	20
Lónsá	21
Heiðarbaer	22
Kópasker	23
Raufarhöfn	24
Möðrudalur – Fjalladýrð	25
Þórshöfn	26
AUSTURLAND	27
Seyðisfjörður	28
Norðfjörður	29
Eskifjörður	30
Reyðarfjörður	31
Fáskrúðsfjörður	32
Stöðvarfjörður	33
SUÐURLAND	34
Kleifar-Mörk	35
Hella – Gaddstaðaflatir	36
Álfaskeið	37
Skjól	38
Stokkseyri	39
Þorlákshöfn	40
Grindavík	41
Sandgerði	42



4

Útilegukortið kemur nú 15 sumarið í röð

Við stofnuðum Útilegukortið á sínum tíma með eitt markmið að bjóða uppá gistingu á tjaldsvæðum hringinn í kringum landið á hagkvæman hátt. Það tókst. Það hefur mikið vatn runnið til sjávar frá sumrínu 2007 sem var fyrsta sumar Útilegukortsins en það ár voru um 20 tjaldsvæði í kortinu. Að sama skapi hefur íslensk ferðaþjónusta vaxið og þroskast mikið. Ísland er einstakt og nægt pláss á að vera fyrir alla. Það getur þó gerst einkum ef veður er lengi slæmt að ferðamenn færi sig á tjaldsvæði þar sem sólin skín. Þá er gott að muna að veðrið á Íslandi breytist hratt og grasið er ekki alltaf grænna hinum megin.

Í ár, líkt og í fyrra, mun afsláttarlykli frá Orkunni verða dreift frítt með Útilegukortinu. Afsláttur reiknast frá dæluverði Orkunnar eins og það er á hverjum stað. Afsláttur til korthafa er 12 kr. Við hvetjum ykkur til að nýta ykkur þennan sparnað sem getur verið verulegur þegar ferðast er um landið.

Útilegukortið þakkar þér fyrir að hafa keypt kortið og vonar að það muni veita þér og þínum ferðafélögum ánægju. Munið einnig að íslensk náttúra er einstök og hana ber að virða. Skiljum því ekki eftir okkur rusl né keyrum utan vega.

Með kveðju,
Útgefandi.



VESTURLAND

Um landshlutann

Á Vesturlandi er að finna tvo stærstu flóa Íslands, Faxaflóa og Breiðafjörð. Í Breiðafirði er slíkur fjöldi eyja að lengi hefur verið talið óvinnandi verk að festa tölu á þeim öllum. Mikil sumarhúsbýggð er á

Vesturlandi. Á Vesturlandi er að finna átta kaupstaði og kauptún og er Akranes þeirra stærst. Hæsta fjall landshlutans er hinn tignarlegi Snæfellsjökull á Snæfellsnesi.

Varmaland	6
Grundarfjörður	7



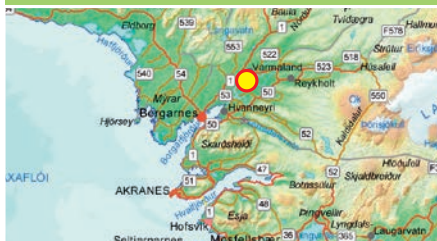
6

Um svæðið

Tjaldsvæðið að Varmalandi er staðsett í útjaðri þéttbýliskjarnans í kringum jarðhitasvæðið Stafholts-tungur í Borgarbyggð í Borgarfirði, á tungu milli Hvítár og Norðurár. Við Varmaland er staðsett íþróttamiðstöð og er hún opin frá seinni hluta júní fram í miðjan ágúst. Við íþróttamiðstöðina er sundlaug sem alla jafna er vel nýtt af gestum tjaldsvæðisins. Tjaldsvæðið að Varmalandi er stórt og rúmlegt og fer vel um hópa sem og fjölskyldur þar. Leiktæki eru á svæðinu en vert er að benda á frábæra möguleika til göngutúra og skemmtilegra leikja í svæðinu um kring. Fyrir ofan svæðið gnæfir klettur sem gaman er að ganga upp á og virða fyrir sér fallegt útsýni yfir svæðið og Borgarfjörðinn.

Stutt er í alla helstu þjónustu í Borgarnesi ef þess er þörf. Tjaldsvæðið að Varmalandi er fyrst og fremst fjölskyldusvæði og því eru ferðalangar beðnir um að takmarka akstur um svæðið og sýna öðrum tillitssemi. Ölvun og háreysti veldur tafarlausri brottvísun. Ef stærri hópar en 4–5 einingar óska eftir að nýta sér aðstöðuna að Varmalandi þarf skilyrðislaust að hafa sambandi við umsjónarmann og athuga fyrst með laust pláss og fá í framhaldi úthlutað pláss af honum.

Heimilisfang: Varmaland, 311 Borgarnes
 Sími: 775 1012
 Heimasíða: www.visitakranes.is
 Netfang: varmland.camping@gmail.com
 Fjarlægð frá Reykjavík/Seyðisfirði: 99 km / 591 km
 Opnunartími: 1. júní – 15. september



Leiðarlýsing

Hringvegur 1 er einn að Baulu þá, er beygt inn Borgarfjarðarbraut (50) og ekið að Varmalandsvegi (um 2,5 km) og beygt þar til vinstri. Ekið um 2,5 km þangað til komið er að Varmalandi. Tjaldsvæðið er við enda byggðarinnar.



7

Um svæðið

Tjaldsvæði Grundarfjarðarbæjar er staðsett í jaðri bæjarins, rétt við íþróttamannvirki bæjarins. Svæðið sjálft skiptist í fimm mismunandi hluta. Elsti hlutinn er staðsettur í aflagðri grjótnámu sem er aðeins á bak við aðalsvæðið og skjólsælt í flestum áttum. Stærsta svæðið blasir við gestum við komuna og er kallað Ferningur. Hann er örstutt frá sundlauginni og þar við er ærlabelgur ásamt leiktækjum fyrir börn á skólalóðinni. Þriðja svæðið er á bakkanum fyrir ofan fótboltavöllinn en það hentar vel fyrir hjólhýsi og stærri húsbíla með góðu útsýni yfir höfnina og fjörðinn. Tvö minni svæði þar sem hægt er að tjalda henta vel fyrir hópa til að vera í næði.

Frá tjaldstæðunum er einstök fjallasýn til beggja átta ásamt útsýni yfir fjörðinn. Kirkjufellið, bæjarprýði Grundfirðinga blasir við gestum og er mjög vinsælt að sitja úti á kvöldin og bíða eftir fullkomna augnablikinu fyrir myndatöku. Stutt ganga er í alla þjónustu í bænum, hvort sem er í búðina, kaffihús, gallerí, niður að höfn eða bara liggja í leti í sundlauginni.

Grundarfjörður hentar einstaklega vel fyrir ferðalanga sem vilja tjalda á sama stað í nokkrar nætur þar sem staðsetningin er miðsvæðis á norðanverðu Snæfellsnesi í miðju sögusviði Eyrbyggjasögu. Héðan er stutt í allar áttir, hægt að fara í dagsferð í Flatey og næsta dag hring í Snæfellsnesjökulsþjóðgarðinum. Svo er boðið upp á afþreyingu á svæðinu, s.s. hestaferðir,

Heimilisfang: 350 Grundarfjörður

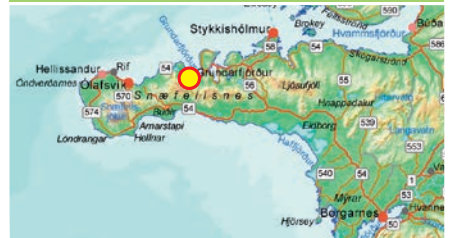
Sími: 831 7242

Veffang: grundarfjordur.is

Netfang: camping@grundarfjordur.is

Fjarlægð frá Reykjavík/Seyðisfjörður: 177 km / 646 km

Opnunartími: 1. júní – 15. september



kajakferðir, bátsferðir, hvala- sjóstöng og fugla- skoðun. Golfvöllur er í nágrenninu og gönguleiðir frá fyrri tíð liggja upp í fjallgarðinn og útsýni yfir Kirkjufellið er stórkostlegt.

Útilegukortíð gildir ekki á bæjarhátíð Grundarfjarðar ef hún verður haldin árið 2021.



VESTFIRÐIR

Um landshlutann

Á Vestfjörðum er að finna eina strjálbýlustu byggð Íslands enda er landshlutinn gerður úr miklum fjöllum og djúpum fjörðum. Vestfirðir eru ásamt Austfjörðum elsti hluti landsins. Á Vestfjörðum er að finna 11 þorp sem flest hafa bygggt afkomu sína

á sjómennsku. Lítið er um trjágróður á Vestfjörðum og er þar aðallega að finna skógarkjarr og runna. Vestfirðir hafa sérstakt útlit og yfirbragð og eru fjöllin þar brött og tignarleg.

Grettislaug	9
Flókalundur	10
Patreksfjörður	11
Bíldudalur	12
Bolungarvík	13
Drangsnæs	14



9

Um svæðið

Tjaldsvæðið við Grettislaug á Reykhólum við Breiðafjörð er í jaðrinum á litlu, fallegu þorpi með fjölbreyttri þjónustu. Frá svæðinu eru léttir göngustígar að fuglaskoðunarhúsi við Langavatn, steininum Grettistaki og hvernum Einireykjum. Reykhólar og Reykhóláherað koma víða við sögu Íslands, m.a. í Grettis sögu og Þorskfirðingasögu. Þar eru mörg örnefni sem minna á dvöl Grettis sterka á Reykhólum og aðra viðburði í fornritum. Á miðöldum voru Reykhólar auðugasta höfuðból Íslands enda einstök hlunnindajörð, einkum vegna sjávarfangs, æðarvarps og annarra náttúrunytja, og fjölmargar eyjar fylgdu. Landbúnaður er helsti atvinnuvegurinn í sveitabyggðum Reykhólahrepps.

Upp úr 1970 myndaðist þorp á Reykhólum og búa þar nú um 130 manns. Niðri við sjóinn er Þörungaverksmiðjan hf. sem veitir mörgum vinnu. Hún hefur verið nefnd einhver náttúruvænasta stóriðja í heimi. Aðrir starfa við skólana og dvalarheimili aldraðra og ýmsa þjónustu. Þjónusta við ferðafólk fer stöðugt vaxandi í Reykhólahreppi. Þar er m.a. að finna hótél, gistiheimili, ferðaðjónustu bænda, upplýsingamiðstöð, verslun, veitingastaði, þaraböð og bílaviðgerðir. Á Bata- og hlunnindasýningunni á Reykhólum fær fólk m.a. að kynnast æðarfuglinum á nýjan hátt. Grettislaug á Reykhólum er 25 m úti-sundlaug með heitum pottum. Í Djúpadal er notaleg innilaug með heitum potti.

Heimilisfang: Grettislaug á Reykhólum, 380 Reykhólahreppur

Sími: 430 3200

Heimasíða: www.reykholar.is

Netfang: jonthor@reykholar.is

Fjarlægð frá Reykjavík/Seyðisfirði: 228 km / 634 km

Opnunartími: 1. maí – 30. september



Í Reykhólasveit er afar fjölskrúðugt fuglalíf og eitt allra besta fuglaskoðunarsvæði hérlendis og miklar líkur að sjá hafarni. Þar eru ótalmargar fallegar gönguleiðir og margir athyglisverðir og sögufrægir staðir. Á sumrin er haldin fjögurra daga byggðarhátíð sem nefnist Reykhóladaðagur.



11

Um svæðið

Tjaldsvæðið á Patreksfirði er staðsett við Félagsheimili Patreksfjarðar sem sést vel þegar komið er inn í bæinn. Góð aðstaða er í félagsheimilinu fyrir tjaldsvæðið, m.a. salerni, þvottavél, aðstaða til eldunar, rafmagn og seyruloseun er fyrir húsbíla, og ruslagámar eru á staðnum. Hægt er að fá leigðan sal og eldhúsaðstöðu fyrir hópa. Á Patreksfirði er gott úrval veitingastaða og kaffihúsa, auk verslunar og annarrar þjónustu. Glæsileg íþróttamiðstöð með sundlaug sem þykir skarta einu fallegasta útsýni á landinu. Hin stórfenglega náttúra svæðisins býður upp á óþrjótandi möguleika á eigin vegum en einnig er hægt að komast í margvíslegar skipulagðar ferðir um svæðið, styttri og lengri gönguferðir, rútuferðir, siglingu og sjóstöng. Á Patreksfirði er rekin upplýsingamiðstöð fyrir ferðamenn. Á tjaldvæðinu er þráðlaust net. Í nágrenninu er Rauðisandur þar sem gjarnan glittir í selavöður, Minjasafn Egils Ólafssonar í Örlygshöfn, Látrabjarg stærsta fuglabjarg Evrópu, Selárdalur í Arnarfirði þar Gísli á Uppsölum bjó og Samúel Jónsson, listamaðurinn með barnshjartað, Dynjandi einn af fegurri fossum landsins, og safn Jóns Sigurðssonar á Hrafnseyri. Í Reykjafirði er heit sundlaug og náttúruaug, margar fallegar styttri og lengri gönguleiðir auk heillandi skeljasandsfjara vítt og breitt um svæðið.

Heimilisfang: Aðalstræti 107, 450 Patreksfjörður
Sími: 456 1515
Netfang: info@vesturbygg.is
Fjarlægð frá Reykjavík/Seyðisfirði: 391 km / 783 km
Opnunartími: 1. júní – 30. september





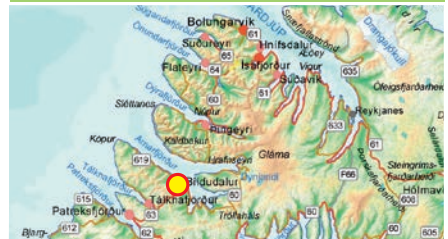
Um svæðið

Tjaldsvæðið á Bíldudal er staðsett niðri við sjó við íþróttahúsið Byltu. Tjaldsvæðið er búið salernum, köldu og heitu vatni. Rafmagn og seyrulوسun er fyrir húsbíla, og ruslagámar eru á staðnum. Í íþróttahúsinu er góð baðaðstaða, heitur pottur ásamt þvottavél og þurrkara.

Á Bíldudal er fjölbreytt afþreying í boði þar sem er að finna hið einstaka Skrímslasetur og tónlistarsafnið Melódíur minninganna. Hægt er að komast í styttri og lengri skipulagðar ferðir út frá Bíldudal, siglingu og sjóstöng. Margir fallegir og áhugaverðir staðir eru allt í kring sem vert er að skoða m.a. Selárdal þar sem Gísli í Uppsölum bjó og Samúel Jónsson listamaðurinn með barnshjartað, safn Jóns Sigurðssonar á Hrafnseyri.

Hin stórfenglega náttúra svæðisins býður upp á óþrjótandi möguleika á eigin vegum en einnig er hægt er að komast í margvíslegar skipulagðar ferðir um svæðið, styttri og lengri gönguferðir, rútuferðir, siglingu og sjóstöng. Einn af fegurri fossum landsins, Dynjandi, er í Arnarfirði, í Reykjafirði er heit sundlaug og náttúruleg. Einnig má nefna Rauðasand við Breiðafjörð, Minjasafn Egils Ólafssonar í Örlygshöfn, Látrabjarg stærsta fuglabjarg Evrópu, auk heillandi skeljasandsfjara vítt og breitt um svæðið.

Heimilisfang: Hafnarbraut 15, Bíldudalur
Sími: 450 2354
Heimasíða: www.vesturbýggd.is
Netfang: bylta@vesturbýggd.is
Fjarlægð frá Reykjavík/Seyðisfirði: 322 km / 715 km
Opnunartími: 1. júní – 31. ágúst





Um svæðið

Bolungarvík er myndarlegur útgerðarbær við utanvert Ísafjarðardjúp að vestanverðu. Staðurinn fékk kaupstaðarréttindi árið 1974 og íbúafjöldi er þar um 900. Víkin sem byggðin dregur nafn af snýr til norðausturs og afmarkast af Óshyrnu að sunnan og Traðarhyrnu að norðan. Vestan Bolungarvíkur heitir Stigahlíð og eru þar hamrar miklir og brattlendi, svo að erfitt er um að fara. Tveir grösugir dalir ganga upp frá víkinni og milli þeirra gnæfir fjallið Ernir. Höfuðbólið og kirkjustaðurinn Hóll stendur fyrir framan mynni dalanna.

Tjaldsvæði Bolungarvíkur er við hliðina á íprótta-miðstöðinni Árbæ á fögrum stað í svokölluðum Lambhaga við bakka Hólsár. Tjaldsvæðið blasir við þegar ekið er inn í bæinn.

Á Tjaldsvæðinu er vel búið að gestum, þar er aðgangur að rafmagni, þvottavél, þurrkara og útigrilli. Sundlaugin, sem er með notalegum sundlaugargarði heitum pottum, vatnsrennibraut og frábæri sólbaðs-aðstöðu, er við tjaldsvæðið.

Á Tjaldsvæði Bolungarvíkur gefst ferðalöngum tækifæri til að dvelja á skjólgöðum og fríðsömum stað í mögnuðu vestfirsku umhverfi við jaðar bæjarins þar sem fjölbreytt þjónusta og afþreying er í göngufæri.

Heimilsfang: Bolungarvík, við sundlauginna 415 Bolungarvík

Sími: 456 7381

Heimasíða: www.bolungarvik.is/sund

Netfang: sundlaug@bolungarvik.is

Fjarlægð frá Reykjavík/Seyðisfirði: 468 km / 862 km

Opnunartími: 1. júní – 30. september





NORÐURLAND

Um landshlutann

Norðurland er frekar þéttbýlt sé miðað við aðra landshluta og er stærsti þéttbýlisstaðurinn höfuðstaður Norðurlands Akureyri. Hrossarækt er mikil á svæðinu, einkum við Skagafjörð og Húnavatns-sýslu. Fjölmargar náttúruperlur er að

finna á Norðurlandi og má þar nefna klettinn Hvítserk, eitt stærsta hverasvæði landsins Hveravelli, eyjuna þjóðsagna-kenndu Drangey og við Mývatn eru hinar dulmöggnuðu Dimmuborgir.

Hvammstangi	16
Skagatrönd	17
Siglufjörður	18
Ólafsfjörður	19
Dalvík	20
Lónsá	21
Heiðarbær	22
Kópasker	23
Raufarhöfn	24
Fjalladýrð	25
Þórshöfn	26



16

Um svæðið

Tjaldstæðið er í Kirkjuhvammi á Hvammstanga. Það er staðsett aðeins 6 km frá Þjóðvegi 1, miðja vega milli Reykjavíkur og Akureyrar.

Tjaldsvæðið er einstakt, í skjólgóðum hvammi fyrir ofan bæinn, með finu þjónustuhúsi og góðri þjónustu fyrir tjald- og húsvagna. Góðar gönguleiðir eru fyrir ofan svæðið í fallegri náttúru.

Hvammstangi er stærsti þéttbýlisstaður í Húnaþingi vestra. Hann er tilvalinn áfangastaður ferðamanna, þar er mjög góð sundlaug, verslanir, veitingastaður, söfn, gallerí og önnur nauðsynleg þjónusta.

Frá Hvammstanga er stutt að keyra út á Vatnsnes sem hefur að geyma fjölmarga sögustaði, fallegt landslag og síðast en ekki síst selalátur í þægilegu göngufæri og klettinn Hvítserk.

Heimilisfang: Kirkjuhvammur, 530 Hvammstangi
 Sími / GSM: 615 3779 / 899 0008
 Netfang: hvammur.camping@gmail.com
 Fjarlægð frá Reykjavík/Seyðisfirði: 197 km / 494 km
 Opnunartími: 15. maí – 15. september





17

Um svæðið

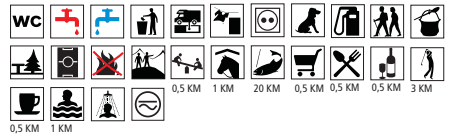
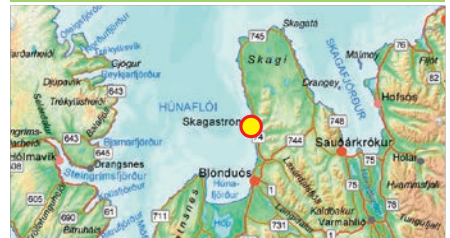
Tjaldsvæðið á Skagaströnd er á skjólsælum og rólegum stað rétt austan við byggðina og horfir á móti sólu. Svæðið er í fallegu umhverfi og nýtur skjóls til norðurs og austurs af lágum kletthólum sem kallaðir eru Hólabergr. Á tjaldsvæðinu er gamall bæjarhóll þar sem bærinn Höfðahólar stóð.

Runnar skipta svæðinu upp í nokkra reiti sem skapa þægilegt umhverfi fyrir tjöld, húsbíla, hjólhýsi, fellihýsi og tjaldvagna. Rafmagnstenglar eru á nokkrum stöðum. Á svæðinu er góð aðstaða fyrir börn, spennandi náttúrulegt umhverfi og leiktæki.

Í þjónustuhúsinu er sturta, vatnssalerni, þvottavél og aðstaða til að matast innanhúss fyrir þá sem það vilja og vaskur til uppþvotta. Þar má einnig fá margvíslegar upplýsingar fyrir ferðamenn, m.a. veglega bæklinga um gönguleiðir á náttúruperluna Spákonufellshöfða og á fjallið Spákonufell. Þarna er einnig gestabók og eru ferðalangar beðnir um að rita nöfn sín í hana.

Ferðafólk er beðið um að ganga vel um og skilja þannig við bæði tjaldsvæðið og þjónustuhúsið að aðrir geti líka notið dvalarinnar.

Heimilisfang: Hólabraut 35, 545 Skagaströnd
 Símanúmer: 848 7706
 Heimasíða: www.bjarmanes.is
 Netfang: camping@bjarmanes.is
 Opnunartími: 1. júní – 10. september
 Fjarlægð frá Reykjavík/Seyðisfirði: 244 km / 436 km





18

Um svæðið

Tjaldsvæði bæjarins er staðsett í miðbænum við torgið og smábátabyrggjuna. Öll þjónusta, afþreying og söfn eru í 5–10 mínútna göngufæri. Fjallasýn er mjög falleg. Sunnan við snjóflóðavarnargarðinn (Stóra bola) er annað svæði fyrir þá sem kjósa ró og frið og þaðan er stutt á golfvöllinn, í hesthúsabýggð og fuglavarpi. Um 10 mínútna gangur er niður í miðbæ.

Hátíðir í Fjallabyggð 2021

Siglufjörður og Ólafsfjörður taka vel á móti þér.

- 5.–6. júní Sjómannadagshátíð í Ólafsfirði (Með fyrirvara)
- 17. júní 17. júní hátíðarhöld í Ólafsfirði (Með fyrirvara)
- 7.–11. júlí Þjóðlagahátíð á Siglufirði (Með fyrirvara)
- 24. júlí Trilludagar á Siglufirði (Með fyrirvara)
- 30. júlí – 2. ágúst Klassíska tónlistarhátíðin Berjadagar í Ólafsfirði
- Sept/okt Ljóðahátíðin Haustglæður á Siglufirði

Heimilisfang: Gránugótu 24, 580 Siglufjörður

Sími: 464 9100

Heimasíða: www.fjallabyggd.is

Netfang: fjallabyggd@fjallabyggd.is

Fjarlægð frá Reykjavík/Seyðisfirði: 386 km / 415 km

Opnunartími: 15. maí – 15. október



Stutt er í gönguferðir fyrir fjallagarpa, fjölbreyttar gönguleiðir.

Nánari upplýsingar eru á heimasíðu Fjallabyggðar: www.fjallabyggd.is og www.visittrollaskagi.is



19

Um svæðið

Tjaldsvæðið er við Íþróttamiðstöðina í Ólafsfirði og þar er lítil tjörn með miklu fuglalífi og smásílum sem vinsælt er að veiða hjá yngri krökkunum. Einnig er 9 holu golfvöllur aðeins um 2 km frá tjaldsvæðinu og stutt er í veiði, hvort heldur sem er á bryggjuna eða í silung í Ólafsfjarðarvatni. Seld eru veiðileyfi í Fjarðará sem er inn af vatninu.

Hátíðir í Fjallabyggð 2021

Siglufrjörður og Ólafsfjörður taka vel á móti þér.

- 5.–6. júní Sjómannadagshátíð í Ólafsfirði (Með fyrirvara)
- 17. júní 17. júní hátíðarhöld í Ólafsfirði (Með fyrirvara)
- 7.–11. júlí Þjóðlagahátíð á Siglufríðri (Með fyrirvara)
- 24. júlí Trilludagar á Siglufríðri (Með fyrirvara)
- 30. júlí – 2. ágúst Klassíska tónlistarhátíðin Berjadagar í Ólafsfirði
- Sept/okt Ljóðahátíðin Haustglæður á Siglufríðri

Heimilisfang: Ólafsvægi 4, 625 Ólafsfjörður

Sími: 464 9200 / 466 9100

Heimasíða: www.fjallabyggd.is

Netfang: fjallabyggd@fjallabyggd.is

Fjarlægð frá Reykjavík/Seyðisfirði: 403 km / 352 km

Opnunartími: 15. maí – 15. október



Stutt er í gönguferðir fyrir fjallagarpa og kajak- og árabátasiglingar á vatninu í kvöldkyrrðinni.

Nánari upplýsingar eru á heimasíðu Fjallabyggðar: www.fjallabyggd.is og www.visittrollaskagi.is



20

Um svæðið

Tjaldsvæðið á Dalvík stendur við hlið íþróttasvæðisins og skólans þegar komið er í bæinn og er alls 9.500 fm að stærð. Góða aðstaða er fyrir börn, grasbalar fyrir leiki, gervigras, körfuboltavöllur og ýmis leiktæki.

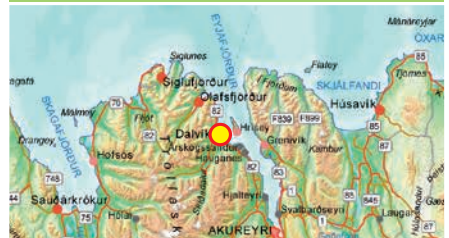
Þjónusta í boði:

Á svæðinu er góð aðstaða innandyra þar sem hægt er að setjast niður, elda og þvo leirtau. Heitt og kalt vatn er á svæðinu sem og sturtur og snyrtingar með aðgengi fyrir fatlaða. Hægt er að komast í þvottavél, þurrkara og aðstöðu til að þurrka skóbúnað. Einnig er rennandi vatn til að fylla á vatnstanka og niðurfall fyrir losun ferðaklasetta.

Afþreying:

Fjöldmargir áhugaverðir staðir finnast á Dalvík og á Tröllaskaganum sem vert er að skoða. Tröllaskagi er ríkur af bæði náttúru- og menningarminjum og má þar t.d nefna Friðland Svarfdæla og Fólkvang í Böggvisstaðafjalli. Byggðasafnið Hvoll er vert að skoða þar sem tveir þjóðþekktir Svarfdælingar eiga sínar stofur á safninu, Jóhann Svarfdælingur sem var eitt sinn hæsti maður heimsins og Kristján Eldjárn forseti. Gestir geta notið náttúrunnar á hinum ýmsum gönguleiðum, kíkt í hvalaskoðun eða skellt sér í Björböðin sem opnuðu árið 2017.

Heimilisfang: Svarfaðarbraut, 620 Dalvík
 Sími: 625 4775
 Heimasíða: www.tjalda.is/dalvik/
 Netfang: sundlaug@dalvikurbyggd.is
 Fjarlægð frá Reykjavík/Seyðisfirði: 415 km / 338 km
 Opnunartími: 1. júní – 15. september



Nánari upplýsingar um afþreyingu og þjónustu á svæðinu er að finna á www.visittrollaskagi.is

Útilegukortið gildir ekki yfir fiskidagsvikuna, eða frá 3.–8. ágúst 2021.



Um svæðið

Tjaldsvæðið að Lónsá var opnað í ágúst 2015, staðsett norðanmegin við Akureyri og eru 3 km í miðbæ Akureyrar.

Tjaldsvæðið er skjólsælt og rólegt og hentar vel fyrir tjöld, húsbíla og ferðavagna. Rafmagn, sturta, upphituð salerni og fin aðstaða til uppvöskunar undir berum himni.

Stutt er í alla þjónustu, upplýsingar um afþreyingu og þjónustu má finna á heimasíðunni www.visitakureyri.is

Heimilisfang: Lónsá, 601 Akureyri
 Sími: 462 5037 / 691 7227
 Heimasíða: www.lonsa.is
 Netfang: lonsa@simnet.is
 Fjarlægð frá Reykjavík/Seyðisfirði: 388 / 291 km
 Opnunartími: 1. júní – 15. september



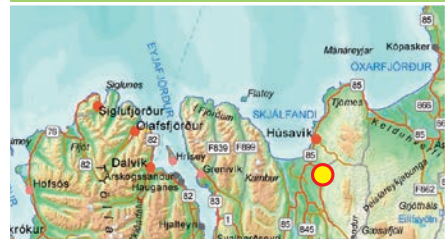


Um svæðið

Heiðarbær er staðsettur á milli Húsavíkur og Mývatns við Þjóðveg nr. 87 í 20 km fjarlægð frá Húsavík. Við Heiðarbær er vel staðsett tjaldsvæði ásamt stæðum fyrir tjaldvagna, fellihýsi og húsbíla. Á tjaldstæðinu er ágæt leikaðstaða og minigolf. Boðið er upp á allhliða veitingar og mat samkvæmt matseðli, léttvín, kaffi og meðlæti. Í Heiðarbær er auk tjaldstæðis boðið upp á svefnpokagistingu fyrir allt að 30 manns í hólfuðum sal. Svefnpokagistingu fylgir ágætis eldunaræðstaða og hentar vel hópum. Einnig er boðið upp á gistingu í uppþúnum rúmum. Seld eru veiðileyfi í Langavatn og Kringluvatn sem eru í um 6–13 km fjarlægð frá Heiðarbær. Heiðarbær er einnig kjörinn dvalarstaður fyrir veiðimenn í nærliggjandi veiðiám.

Í Heiðarbær er sundlaug með heitum potti og er hún opin júní, júlí og ágúst frá kl. 11:00–22:00 alla daga vikunnar. Heiðarbær í Reykjahverfi er vel staðsettur fyrir þá sem skoða vilja austurhluta norðurlandsins, njóta dvalar í góðu veðri og slappa af í rólegu umhverfi. Frá Heiðarbær er stutt í flesta vinsælustu áningastaði ferðamanna á svæðinu eins og Mývatn, Goðafoss, Ásbyrgi, Jökulsárgljúfur og Laxá í Aðaldal. Frá Heiðarbær eru 20 km til Húsavíkur. Frá Húsavík eru daglegar hvalaskoðunarferðir yfir sumarmánuðina og einnig söfn s.s. hvalasafn og minjasöfn ásamt ýmsum áhugaverðum skoðunarstöðum. Í júlí er tilvalið fyrir gesti tjaldsvæðisins að skella sér á Mæru-

Heimilisfang: Heiðarbær Reykjahverfi, 641 Húsavík
 Sími / GSM: 464 3903 / 864 0118
 Heimasíða: www.heidarbaer.is
 Netfang: heidarbaer@simnet.is
 Fjarlægð frá Reykjavík/Seyðisfirði: 476 km / 227 km
 Opnunartími: 1. júní – 10. september



daga á Húsavík sem haldnir verða síðustu helgina í mánuðinum. Þjónusta fyrir og eftir auglýstan opnunartíma fer eftir tíðarfari og því hægt er að hafa samband í síma 464 3903 fyrir utan opnunartíma ef fólk er á ferðinni.

Ef haldin eru ættarmót eða samkoma á vegum félagasamtaka þar sem samið er um sérstakan pakka, þá gildir Útilegukortíð ekki til frádráttar frá umsömdu verði.



23

Um svæðið

Tjaldsvæðið á Kópaskeri er við innkeyrsluna inn í þorpið. Þjónustuhúsið blasir við, með tveim vöskum, sturtu og einu salerni, en tjaldsvæðið sjálft er neðan við bakkann. Þar er mjög skjólgott úr öllum áttum nema sunnanátt.

Á tjaldsvæðinu er kolagrill, rafmagnstenglar og þvottasnúra ásamt piknik borðum.

Á Kópaskeri er heilsugæsla, útibú Lyfju, útibú Landsbankans, Skerjakolla (verslun), vínbúð, hárskeri og Röndin vélaverkstæði.

Á Kópaskeri er Skjálftasetur, Bygðasafn er rétt utan við þorpið, 9 holu þúttvöllur, leiktæki og margt fleira. Margar góðar gönguleiðir eru í nágrenninu og eru sýndar á korti við tjaldsvæðið. Í góðu veðri liggja selir á steinum við ströndina en einnig er fjölbreytt fuglalíf í þorpinu og allt í kring.

Heimilisfang: Austrurtröð 4, 670 Kópasker

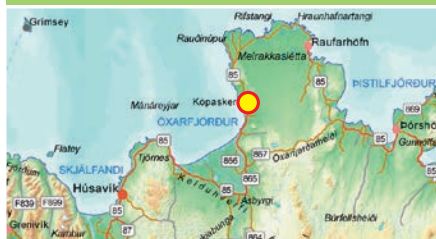
Sími / GSM: 845 9376

Heimasíða: www.nordurthing.is

Netfang: bjarni@fjallalamb.is

Fjarlægð frá Reykjavík/Seyðisfirði: 571 km

Opnunartími: 15. maí – 15. september





Um svæðið

Tjaldsvæðið á Raufarhöfn er á rólegum stað við tjörnina. Öll þjónusta er í göngufæri frá svæðinu. Aðstaðan á tjaldsvæðinu er góð og snyrtileg. Þar eru borð og bekkir, vaskur og salernisaðstaða sem og aðstaða fyrir hjólhýsi og húsbíla, með aðgang að rafmagni. Í Íþróttamiðstöðinni við hlið tjaldsvæðisins er hægt að setja í þvottavél og þurrkara gegn gjaldi. Í Íþróttamiðstöðinni er einnig góð innisundlaug, heitur pottur, gufa, líkamsræktarstöð og ljósastofa.

Umgjörð kaupstaðarins er einstaklega falleg. Höfnin liggur í skjóli Raufarhafnarhöfða og yfir henni vakir falleg kirkja. Ofan við þorpið er Melrakaásinn og þar mun rísa stærsta útilistaverk á Íslandi, Heimskautsgerðið, sem tvinnar saman íslenska menningu, bókmenntasögu og sigild vísindi.

Melrakkasléttu er kunn fyrir hlunnindi, fiskveiðar, fjörubeit, æðarvarp, eggjatöku, og gjöful veiðivötn. Þarna er einstök náttúrufegurð á vorin og sumar kvöldum og fjölskrúðugt fuglalíf. Af Rauðanúp er stórkostlegt útsýni og návígi við fuglalífið í dröngunum Karli og Kerlingu.

Raufarhöfn, er nyrsta kauptún Íslands, aðeins 3 km frá heimskautsbaug. Útgerð hefur ávallt verið undirstöðuatvinnuvegur á Raufarhöfn og á síldarárnum var hér iðandi mannlíf. Nú ríkir meiri kyrrð yfir þorpinu og þar er gott að dvelja, fara í gönguferðir, veiði, siglingar og njóta miðnætursólarinnar.

Heimilisfang: Skólabraut, 675 Raufarhöfn
 Sími / GSM: 465 1144
 Heimasíða: www.nordurthing.is
 Netfang: sport@raufarhofn.is
 Fjarlægð frá Reykjavík/Seyðisfirði: 606 km
 Opnunartími: 1. júní – 15. september





25

Um svæðið

Ferðapjónustan Fjalladyrð við Möðrudal á Fjöllum er staðsett miðja veginni milli Mývatns og Egilsstaða við veg 901. Fjalladyrð býður gestum sínum upp á fjölbreytta þjónustu í kyrrlátu umhverfi. Staðurinn er rómaður fyrir fagra fjallasýn og víðsýni til allra átta, en þar má sjá drottningu íslenskra fjalla, Herðubreið gnæfa tignarlega yfir umhverfi sitt, Kverkfjöll rísa úr Vatnajökli og Víðidalshöllin baða sig í kvöldsolinni.

Fjallakaffi er snotur burstabær sem býður upp á þjóðlegar veitingar og hefur getið sér gott orð fyrir kraftmikla kjötsúpu og gómsætar kleinur og ástarpunga. Á kvöldverðarmatseðli hefur staðurinn getið sér gott orð fyrir heimaunnar afurðir og fer þar lambakjöt og bleikja fremst í flokki. Einnig er þar íslenskt handverk til sölu, auk hefðbundinnar ferðasjoppu.

Gistiaðstaðan er í rómantískum baðstofum í gamla stílnum sem henta vel fyrir pör, fjölskyldur eða minni hópa. Einnig er boðið uppá 1–4 manna herbergi í uppá-búnum rúmum eða í svefnpoka sem og tveggja manna herbergi í nýju snotru gistihúsi með sérbaði. Tjaldstæðið er búið öllum helstu þægindum fyrir tjaldgesti jafnt sem húsbilaeigendum, þar sem til staðar er rafmagn. Sparkvöllur og frisbigólf er til staðar fyrir fjölskylduna.

Gönguleiðir eru margar skemmtilegar út frá Möðrudal og eru þær kortlagðar, vel merktar og stikaðar. Jeppaferðir og gönguferðir um náttúruperlur norður hálendisins, t.d. á Herðubreið, í Öskju, Herðubreiðarlindir, Kverkfjöll, Hafrahvammagljúfur eða sérsníðnar ferðir að óskum.

Heimilisfang: Möðrudalur, 601 Mývatn

Sími / GSM: 471 1858 / 894 0758

Heimasíða: www.fjalladyrd.is

Netfang: fjalladyrd@fjalladyrd.is

Fjarlægð frá Reykjavík/Seyðisfirði: 560 km / 130 km

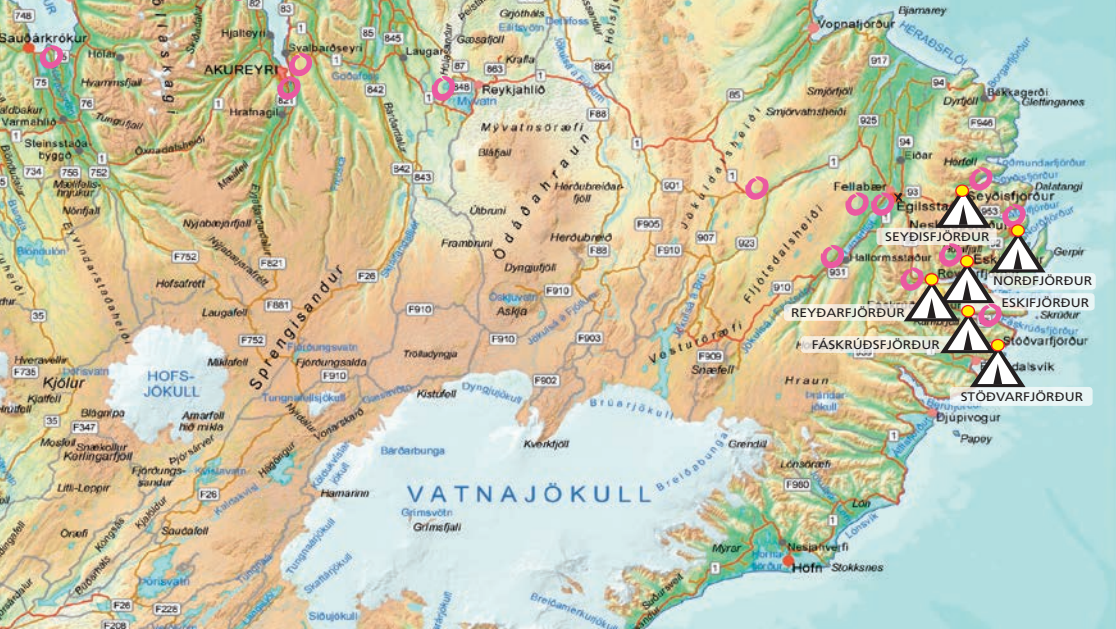
Opnunartími: 20. maí – 10. september



Eldsneytissala í torfbæ – komið og upplifið skemmtilegri áfyllingu á bilin!

Bjúðum uppá þyluferðir frá Möðrudal um Holuhraun, Öskju og Kverkfjöll. Í nágrenni: Dettifoss, Ásbyrgi, Jökulsárgljúfur, Askja, Kverkfjöll, Kárahnúkar, Snæfell, Sænautasel, Vopnafjörður, Mývatn, Húsavík.

Nánari upplýsingar á www.east.is.



AUSTURLAND

Um landshlutann

Eitt helsta einkenni Austurlands eru hinir fjölmörgu firðir sem liggja eftir strand-lengjunni allri. Kaupstaði á Austfjörðum er að finna við flest alla firði sem allir hafa sín

sérkenni. Því er aldrei langt í afþreyingu og þjónustu á landshlutanum öllum. Eina hreindýrastofn Íslands er að finna á Austfjörðum og geta ferðamenn oft séð þeim bregða fyrir að leið sinni um landshlutann.

Seyðisfjörður	28
Norðfjörður	29
Eskifjörður	30
Reyðarfjörður	31
Fáskrúðsfjörður	32
Stöðvarfjörður	33



Um svæðið

Tjaldsvæðið er á fallegum útsýnisstað við snjóflóða- varnargarðana í Drangagalli, ofan við Víðimýri. Á svæðinu eru sturtur, snyrting, rafmagn, leiksvæði og strandblakvöllur. Ganga má upp á varnargarðana og njóta stórkostlegs útsýnis yfir bæinn, fjörðinn og fjöllin. Upplýsingamiðstöð fyrir ferðamenn er í anddyri Sundlaugar Norðfjarðar og er hún opin allt árið.

Safnahúsið í Neskaupstað er í fallega uppgerðu húsi við gömlu höfnina í miðbænum. Þar eru þrjú frá- bær söfn til húsa; Málverkasafn Tryggva Ólafssonar, Sjóminja- og smiðjumunasafn Jósafats Hinrikssonar og Náttúrugripasafnið í Neskaupstað. Hinum megin götunnar er Kaupfélagsbarinn, sem er með glæsilegri veitingastöðum og Nesbær, rótgróið kaffihús og bístró. Sundlaug Norðfjarðar er flott útilaug með fallegri fjallasýn, heitum pottum og tveimur stórum rennibrautum. Önnur þeirra nefnist Dóri rauði og er með lengstu sundrennibrautum landsins. Í næsta nágrenni sundlaugarinnar er síðan Lystigarðurinn í Neskaupstað. Skorrahestar eru í Norðfjarðarsveit, rétt innan við bæinn, með hestaleigu og útreiðar og enn innar rekur Golfklúbbur Norðfjarðar skemmtilegan níu holu golfvöll. Fólkvangur Neskaupstaðar liggur rétt utan við bæinn, í austurhluta Norðfjarðarnípunnar og er leiðin út í Páskahelli á meðal þekktari göngu- leiða staðarins. Þrjár stórar sumarhátíðir eru haldnar á Norðfirði. Sjómannadagurinn er þriggja daga

Heimilisfang: Víðimýri, 740 Neskaupstað
 Sími / GSM: 776 0061
 Heimasíða: www.visitfjardabyggd.is
 Netfang: camping.neskaupsstadur@gmail.com
 Fjarlægð frá Reykjavík/Seyðisfirði: 715 km / 105 km
 Opnunartími: 1. júní – 1. september



hátíð fyrstu helgina í júní, aðra helgina í júlí fer fram tónlistar- og rokkhátíðin Eistnaflug og um verslunarmannahelgina er haldin fjölskyldu- og útihátíðin Neistaflug ásamt Barðsneshlaupinu. Neskaupstaður er einn af sjö bæjarkjörnum Fjarðabyggðar.



Um svæðið

Tjaldsvæðið er í skógarreit við Bleiksána, rétt við innkeyrsluna í bæinn. Þar eru sturtur, snyrting, rafmagn og leiksvæði fyrir börnin. Upplýsingamiðstöð fyrir ferðamenn er í anddyri Sundlaugar Eskifjarðar, sem er við innkeyrsluna í bæinn, stutt frá tjaldsvæðinu. Þar eru heitir pottar, vaðlaug og renni-brautir og er hún opin allt árið.

Gömlu rauðmáluðu sjóhúsin gefa strandlengjuni á Eskifirði einstakt svipmót og tilvalið er að renna fyrir fiski í firðinum. Aðrir vinsælir viðkomustaðir eru Sjóminjasafn Austurlands, sem gerir atvinnuögu svæðisins vönduð skil og Randulffssjóhús, glæsilegur veitingastaður og auk þess gömul verbúð frá millistríðsárunum sem gaman er að skoða. Í þessu upprunalega sjóhúsi er einnig rekin báta- og veiðistangaleiga á sumrin. Stór útiverönd Kaffihússins á Eskifirði nýtur sín vel í sumarblíðunni og í menningarhúsinu Dahlshúsi eru oft haldnar áhuga-verðar sýningar.

Alþjóðlega vegaskiltið við ferðapjónustuna Mjóeyri, yst í bænum, er kjörinn staður fyrir nokkrar „selfies“ og þar utar er Helgustaðarnáma, ein stærsta og þekktasta silfurbergsnáma Evrópu. Byggðarholtsvöllur, skemmtilegur 9 holu golfvöllur, er rétt innan við þéttbýlið.

Heimilisfang: Strandgötu, 735 Eskifirði
 Sími / GSM: 776 0127
 Heimasíða: www.visitfjardabyggd.is
 Netfang: fjardabyggd.camping@gmail.com
 Fjarlægð frá Reykjavík/Seyðisfirði: 692 km / 80 km
 Opnunartími: 1. júní – 1. september



Á milli Reyðarfjarðar og Eskifjarðar er Hólmanes friðland með merktum gönguleiðum og Hólma-borginni, helsta gríðarstað íslenska bergdúf-stofnsins. Eskifjörður er einn af sjö bæjarkjörnum Fjarðabyggðar.



Um svæðið

Tjaldsvæðið er í friðsælu umhverfi við Ósinn, rétt innan við byggðina. Þar eru sturtur, snyrting, rafmagn og losun fyrir húsbíla. Upplýsingamiðstöð fyrir ferðamenn er starfandi á sumrin í Gallerí Kolfreyju.

Kaffi Sumarlína er notalegt veitingahús stutt frá tjaldsvæðinu og steinsnar þaðan er Anna frænka, lítið handverksgallerí. Handverksgalleríið Gallerí Kolfreyja er til húsa í sögu- og handverkshúsinu Tanga, fallega uppgerðu húsi sem stendur nálægt sjónum. Galleríið er rekið af handverkssamfélaginu á Fáskrúðsfirði. Söguleg tengsl við Frakkland eru mikil á Fáskrúðsfirði og bera götur bæjarins bæði íslensk og frönsk heiti. Lokið var við endurgerð frönsku húsanna sumarið 2014, en þekktast þeirra er líklega Franski spítalinn. Þar eru nú til húsa Fosshótel Austfirðir, veitingastaðurinn l'Abri og Frakkar á Íslandsmiðum, einstakt safn sem fjallar um líf og störf franska sjómanna hér við land. Norðurljósasafnið er rétt við Fosshótel. Franskir dagar eru fjölskylduhátið með frönsku ívafi sem haldin er helgina fyrir verslunarmannahelgi ár hvert á Fáskrúðsfirði. Sundlaugin á Fáskrúðsfirði er notaðleg innlaug með heitum útipotti. Fáskrúðsfjörður er einn af sjö bæjarkjörnum Fjarðabygðar.

Heimilisfang: Óseyri, 750 Fáskrúðsfirði
 Sími / GSM: 776 0062
 Heimasilða: www.visitfjardabyggd.is
 Netfang: camping.stodvarfjorður@gmail.com
 Fjarlægð frá Reykjavík/Seyðisfirði: 660 km / 92,1 km
 Opnunartími: 1. júní – 1. september






Um svæðið

Tjaldsvæðið er við austurenda byggðarinnar, með salerni, rafmagni og losun fyrir húsbíla. Það stendur við fallegt skógræktarsvæði með grillaðstöðu og leik-tækjum. Upplýsingamiðstöð fyrir ferðamenn er opin allt árið í Brekkunni.

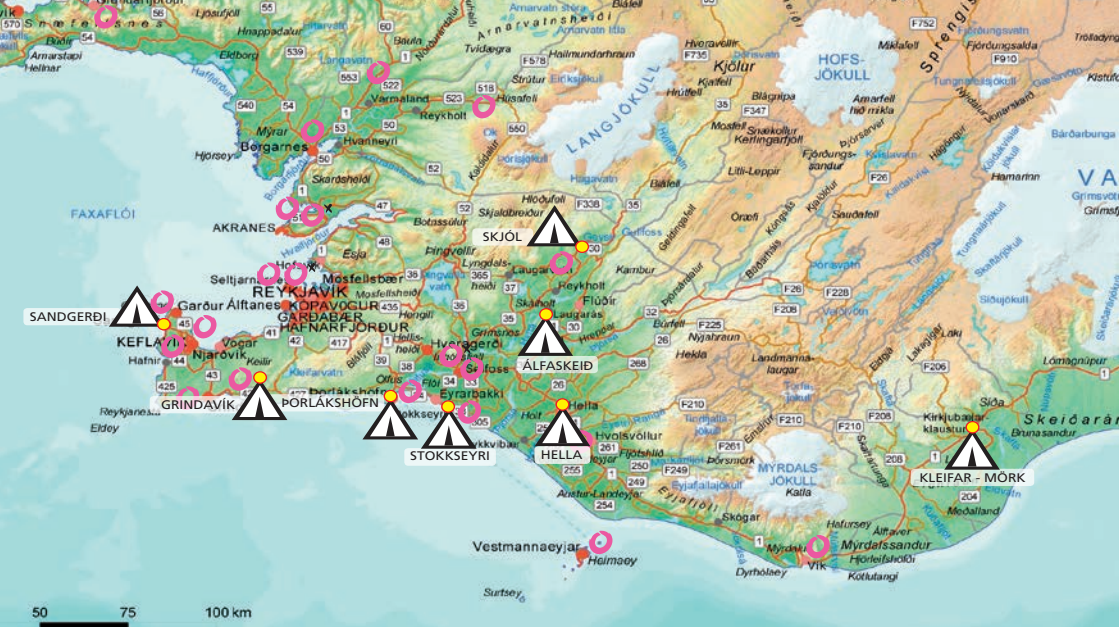
Steinasafn Petru á Stöðvarfirði er eitt stærsta steinasafn sinnar tegundar og laðar á ári hverju til sín mikinn fjölda ferðamanna. Brekkan er allt í senn verslun, veitingastaður og upplýsingamiðstöð og skammt þar frá er veitinga- og gisti húsið Hótel Saxa. Þá hefur gamla þorpskirkjan á Stöðvarfirði verið afhelguð og þjónar nú sem lítið gistiheimili á vegum Kirkjubóls. Á Stöðvarfirði er umfangsmikil lista- og handverksstarfsemi. Gallerí Snærós er eitt þekktasta listgallerí Austurlands og hefur Salthússmarkaðurinn, sem rekinn er af handverkssamfélagi Stöðvarfjarðar, getið sér gott orð fyrir úrval af vönduðu handverki. Í gamla frystihúsi staðarins er Sköpunarmiðstöðin, sem skapar list og nýttjamuni úr endurvinnanlegu hráefni og Gallerí Svarthol er með lítinn og skemmtilegan sýningarsal í einu af heimahúsum staðarins.

Sundlaug Stöðvarfjarðar er lítil og falleg útilaug. Höfnin á Stöðvarfirði er einnig vinsæll viðkomu- staður. Saxa er sjávarhver og eitt af þekktari náttúru- fyrirbrigðum Austfjarða, en hann leynist í kletta- skorningum við sjóinn, skammt utan við bæinn. Í austlægu vindáttum kurlar Saxa þara, rekavið

Heimilisfang: Fjarðarbraut, 755 Stöðvarfirði
 Sími / GSM: 776 0062
 Heimasíða: www.visitfjarabyggd.is
 Netfang: camping.stodvarfjorður@gmail.com
 Fjarlægð frá Reykjavík/Seyðisfirði: 633 km / 114 km
 Opnunartími: 1. júní – 1. september



og annað lauslegt úr sjó og þeytir hátt í loft upp. Stöðvarfjörður er einn af sjö bæjarkjörnum Fjarðabyggðar.



SUÐURLAND

Um landshlutann

Það sem gerir Suðurland mjög frábrugðið öðrum landshlutum er að þar er engi firði að finna. Margar þekktar náttúruperlur er

að finna á Suðurlandi. Má þar nefna perlu eins og Heklu, Gullfoss, Geysi, Skaftafell, Þórsmörk og Þingvelli.

Kleifar-Mörk	35
Hella	36
Álfaskeið	37
Skjól	38
Stokkseyri	39
Þorlákshöfn	40
Grindavík	41
Sandgerði	42



Um svæðið

Tjaldsvæðið Kleifar stendur við Geirlandsveg 2,5 km frá Kirkjubæjarklaustri. Við tjaldsvæðið er fallegur foss sem heitir Stjórnarfoss og á góðviðrisdögum verður vatnið í Stjórninni svo heitt að hægt er að fá sér sundsprett. Á tjaldsvæðinu eru tvö vatns-salerni og kalt rennandi vatn, bekkir og borð og beint á mótí tjaldsvæðinu er fótboltavöllur. Stutt er á Kirkjubæjarklaustur þar sem hægt er að komast á veitingastaði og í sundlaug svo eitthvað sé nefnt.

Mikið er af skemmtilegum merktum gönguleiðum í nágrenni tjaldsvæðisins og fallegum stöðum til að skoða. Gaman er að skoða Kapelluna á Kirkjubæjarklaustri sem var vígð árið 1974 og byggð í minningu sr. Jóns Steingrímssonar, þess klerks sem söng hina frægu Eldmessu, 20. júlí 1783, í kirkjunni á Klaustri. Talið er að Eldmessan hafi stöðvað hraunstrauminn sem þá ógnaði byggðinni.

Systrastapi er klettastapi vestan við Klaustur. Þjóðsaga segir að uppi á stapanum sé legstaður tveggja klaustursystra sem áttu að hafa verið brenndar á báli fyrir brot á siðareglum. Önnur hafði selt sig fjandanum, gengið með vígt brauð fyrir náðhúsdýr og lagst með karlmönnum. Hin hafði talað óguðlega um páfann. Eftir siðaskiptin var seinni nunnan talin saklaus og á leiði hennar óx fagur gróður en á leiði hinnar seku var gróðurlaust. Klifurfært fólk kemst upp á stapann en þaðan er mikið útsýni með jöklasýn.

Heimilisfang: Kleifar-Mörk, 880 Kirkjubæjarklaustur
 Sími / GSM: 487 4675 / 863 7546 / 861 7546
 Heimasíða: <http://kleifar.123.is>
 Netfang: kleifar68@simnet.is
 Opnunartími: 1. júní – 31. ágúst
 Fjarlægð frá Reykjavík/Seyðisfirði: 258 km / 405 km





36

Um svæðið

Tjaldsvæðið Gaddstaðafliötum Hellu hefur verið nýtt við Landsmót hestamanna en stendur nú handhöfum Útilegukortsins til boða. Tjaldsvæðið er rúmgott með nýju salernishúsi auk mjög góðs aðstöðuhúss þar sem má elda og snæða mat. Gaddstaðaflatir eru hluti af hestamannasvæði og skammt frá má sjá Rangárhöllina og skeiðvöll þar sem hið margfræga Landsmót íslenska hestsins er haldið reglulega.

Tjaldsvæðið er fjarri skarkala Hellu en samt mjög stutt í alla þjónustu á Hellu svo sem sundlaug, verslanir og annað. Til að komast að tjaldsvæðinu skal ekið veg merktum Gaddstaðaflatir við Stracta hótél til suðurs. Tjaldsvæðið liggur svo á vinstri hönd þegar ekið hefur verið 2–300 metra.

Útilegukortið gildir ekki á Landsmóti hestamanna, 5. til 12. júlí.

Heimilisfang: Gaddstaðafliötum, 850 Hella
 Sími / GSM: 776 0030
 Netfang: camping.hella@gmail.com
 Opnunartími: 1. júní – 15. september
 Fjarlægð frá Reykjavík/Seyðisfirði: 85 km / 610 km





37

Um svæðið

Álfaskeið liggur í fallegum dal í Hrunamannahreppi við sunnanvert Langholtsfjall skammt frá Flúðum. Ungmennafélagið í sveitinni hélt þar reglulegar úti-samkomur frá árinu 1908 í nærri 60 ár og var Álfaskeið því miðstöð útihátíða á Suðurlandi við upphaf síðustu aldar.

Ungmennafélagið plantaði jafnframt mikið af trjáum og er trjágróður því í miklum blóma á Álfaskeiði og fallett skógartrjóður í kringum tjaldsvæðin. Góð aðstaða er við Álfaskeið.

Álfaskeið er fjölskyldutjaldsvæði og hefur verið vinsælt tjaldsvæði undanfarin ár enda á ekki að væsa um gesti þar. Aðeins eru um 10 kílómetrar í alla frekari þjónustu á Flúðum, sundlaug, verslun o.þ.h. Hestaleiga er á bænum Syðra-Langholti sem er ca. 1 km frá tjaldsvæðinu. Hvorki er heitt vatn né rafmagn á svæðinu.

Heimilisfang: Syðra Langholti, 845 Flúðum

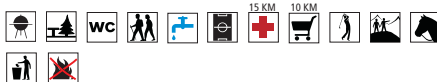
Sími / GSM: 486 6774

Heimasíða: sydralangholt.is

Netfang: arnaths@gmail.com

Fjarlægð frá Reykjavík/Seyðisfirði: 99 km / 616 km

Opnunartími: 1. júní – 1. september





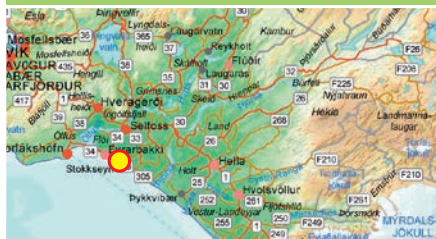
Um svæðið

Stokkseyri er lítið þorp við suðurströndina sem er þekkt fyrir fuglalíf og stórbrotna og fagra fjöru þar sem skiptast á skeljasandur, sker, flúðir og lón. Öflugt lista- og menningarlíf er á svæðinu, þar sem vinnustofur, sýningarsalir og söfn leynast víða, auk handverks af ýmsu tagi. Dæmi um söfn og gallerí eru Veiðisafnið, Draugasetrið, Álfa-, trölla- og norðurljósasetrið, en svo eru Gallerí Svartiklettur og Gallerí Gimli.

Gimli kaffihús er fallett kaffihús sem er með gott kaffi og léttar veitingar svo er einnig verslunin Skálinn en þar er hægt að versla eldsneyti og helstu nauðsynjavörur auk veitinga. Ekki má gleyma hinum margrómaða veitingastað Fjöruborðið, en þar fæst meðal annars heimsklassa humar og humarsúpa. Sundlaug Stokkseyrar er lítil og notaleg laug þar sem eru 2 heitir pottar og vaðlaug fyrir börnin, auk rennibrautar. Laugin er opin alla daga yfir sumartímann. Ýmis önnur afþreying er í þorpinu, til dæmis eru skemmtilegar gönguleiðir víða. Hægt er að skella sér á kajak hjá Kajakaferðum. Vor í Árborg, er hátíð sem haldin er í maí og svo Bryggjuhátíð aðra helgina í júlí. Einnig eru fleiri hátíðir í nágrenninu sem stutt er að skjótast á yfir daginn. Hægt er að veiða í Hraunsá, Bakkahestar eru með hestaferðir, og svo er auðvelt að komast í tengsl við dýralíf þar sem víða eru hestar á beit, kindur og jafnvel kýr.

Tjaldsvæðið á Stokkseyri er með snyrtilega salernisaðstöðu, tvær sturtur og þvottavél. Leikvöllur er

Heimilisfang: Sólvellir, 825 Stokkseyri
 Sími: 896 2144
 Heimasíða: www.facebook.com/tjaldastokkseyri
 Netfang: camping.stokkseyri@gmail.com
 Opnunartími: 15. maí – 15. september
 Fjarlægð frá Reykjavík / Seyðisfirði: 64 km / 619 km



fyrir börnin og frisbee golfvöllur liggur útrá tjaldsvæðinu. Stórt útigrill sem hentar vel fyrir hópa og útibekkir til að borða við utandyra. Rafmagnstenglar og losunaraðstæða fyrir húsbíla.

Göngustigur liggur frá tjaldsvæðinu beint inn í miðbæ Stokkseyrar. Strætið gengur milli Eyrarbakka, Selfoss og Stokkseyrar alla virka daga svo stutt er í aðra afþreyingu á svæðunum í kring.

Útilegukortið gildir ekki á Bryggjuhátíð ef haldin verður.



Um svæðið

Sveitarfélagið Ölfus er á suðvesturhorninu um 50 km frá Reykjavík. Það búa rúmlega 2000 manns í sveitarfélaginu og þar af um 1600 manns í Þorlákshöfn, sem er eina þéttbýlið í sveitarfélaginu.

Í Ölfusi er fjölbreytt landslag með svörtum sandfjörum, klettabjörgum, hraunbreiðum, hellum og háhitasvæðum svo eitthvað sé nefnt. Margar fallegar gönguleiðir er að finna í sveitarfélaginu og sundlaugin í Þorlákshöfn er talin ein af betri laugum landsins með frábærri ungbarnalaug innandyra fulla af leiktækjum.

Í Þorlákshöfn er einn af bestu brimbrettastöðum á Íslandi þar sem brimbrettakappar alls staðar úr heiminum koma til að prófa öldurnar. Gaman er að fylgjast með brimbrettaköppnum frá útsýnisskífunni við Hafnarvesið.

Stutt er að keyra í Selvoginn þar sem vinsælt er að heita á Strandarkirkju eða skoða hús Einaris Benediktssonar skálds í Herðisarvík.

Upplýsingamiðstöð Ölfuss er staðsett á Bæjarbókasafni Ölfuss og er opin frá kl. 12:30 til 17:30 alla virka daga. Tjaldsvæðið er staðsett fyrir aftan Íþróttamiðstöð Þorlákshafnar, við hliðina á Þorlákskirkju.

Heimilisfang: Hafnarberg 41 (við Íþróttamiðstöðina),
815 Þorlákshöfn
Sími / GSM: 480 3890 / 857 1788
Heimasíða: www.olfus.is
Netfang: ragnar@olfus.is
Fjarlægð frá Reykjavík/Seyðisfirði: 52 km / 633 km
Opnunartími: 15. maí – 15. september



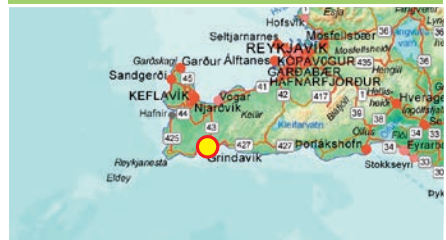


Um svæðið

Grindavík er vinsælasti ferðamanna staður landsins enda Bláa Lónið í anddyri bæjarins. Nýr Suðurstrandarvegur var bylting fyrir ferðabjónustuna í Grindavík á allan hátt enda hefur mikil fjölgun ferðamanna um svæðið átt sér stað eftir að hann var opnaður. Ferðabjónustuaðilar í bænum ásamt Grindavíkurbæ hafa undirbúið sig af kostgæfni og bjóða upp á fjölbreytta þjónustu og afþreyingu. Ferðamönnum hefur fjölgað jafnt og þétt undanfarin ár í takt við aukna ferðabjónustu en glænýtt tjaldsvæði, eitt það glæsilegasta á landinu, var opnað sumarið 2009. Þá var stórglæsilegt þjónustuhús opnað sumarið 2011.

Grindavík er landmikið bæjarfélag. Þar er náttúrufergurð mikil með perlu eins og Eldvörp, Selatanga, Gunnhver, Brimketil, Selskóg og ýmislegt fleira. Hér er stutt í margrómaðar gönguferðir, má þar nefna nýjan malbikaðan göngustíg á milli Grindavíkur og Bláa Lónsins. Þorbjarnarfell er orðinn vinsælasta úti- vistarparadísin á Suðurnesjum. Fuglalíf er mikið í klettunum meðfram ströndinni við Reykjanestá. Hér er fjór hjólaeiga, eldfjallaferðir, hestaleiga, helluferðir, silungsvæði, skoðunarferðir, góður 18 holu golfvöllur í skemmtilegu umhverfi við sjóinn, rómaðir veitingastaðir og Kvikan sem býður upp á þrjár áhugaverðar sýningar (Saltfisksetrið, Guðbergsstofu og Jarðorkuna). Bæjarhátíðin Sjóarinn síkati er stolt bæjarins. Nýr og glæsilegur baðstaður opnaði

Heimilisfang: Austurvegur 26, 240 Grindavík
 Sími / GSM: 830 9090
 Heimasíða: grindavikcampsite.com
 Netfang: camping@grindavikcampsite.com
 Fjarlægð frá Reykjavík/Seyðisfirði: 50 km / 725 km
 Opnunartími: 15. maí – 30. september



við Bláa Lónið í júlí 1999 og er hann vinsælasti áfangastaður erlendra ferðamanna er sækja Ísland heim. Hópsneshringurinn er afar áhugaverður áfangastaður fyrir ferðamenn. Þar má sjá skipsflök nokkurra skipa sem strönduðu og er að finna skilti meðfram ströndinni með ítarlegum upplýsingum um sjóslys.

Útilegukortið gildir ekki á bæjarhátíðinni Sjóarinn síkati.

